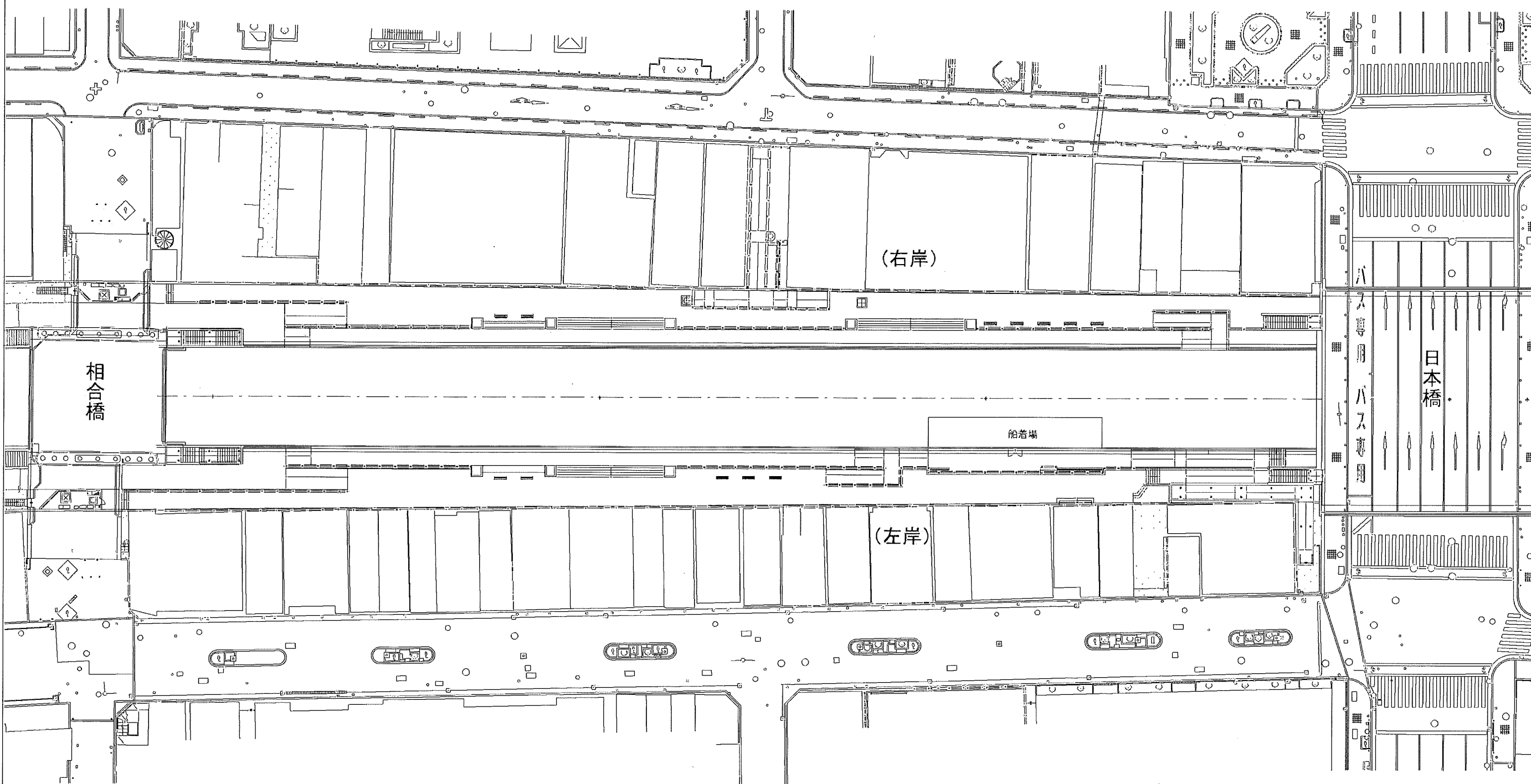
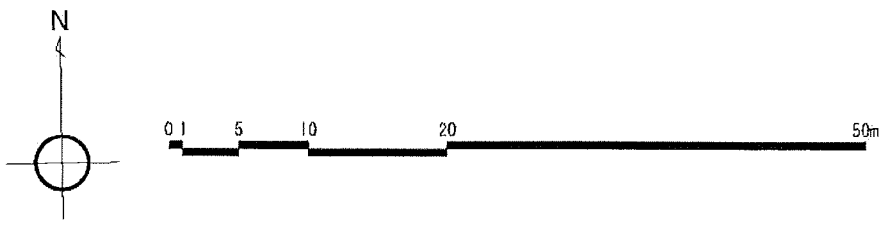
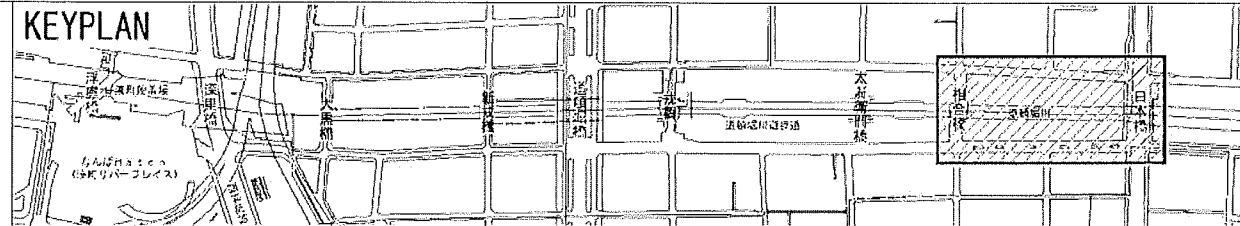


KEYPLAN



平成25年度	とんぼりリバーウォーク 改良計画情報図		No.	1
河川名	道頓堀川	場所	中央区西心齋橋2丁目 ～道頓堀2丁目	
図名	白図			縮尺 1/500 (A3時)
区間	相合橋～日本橋間			